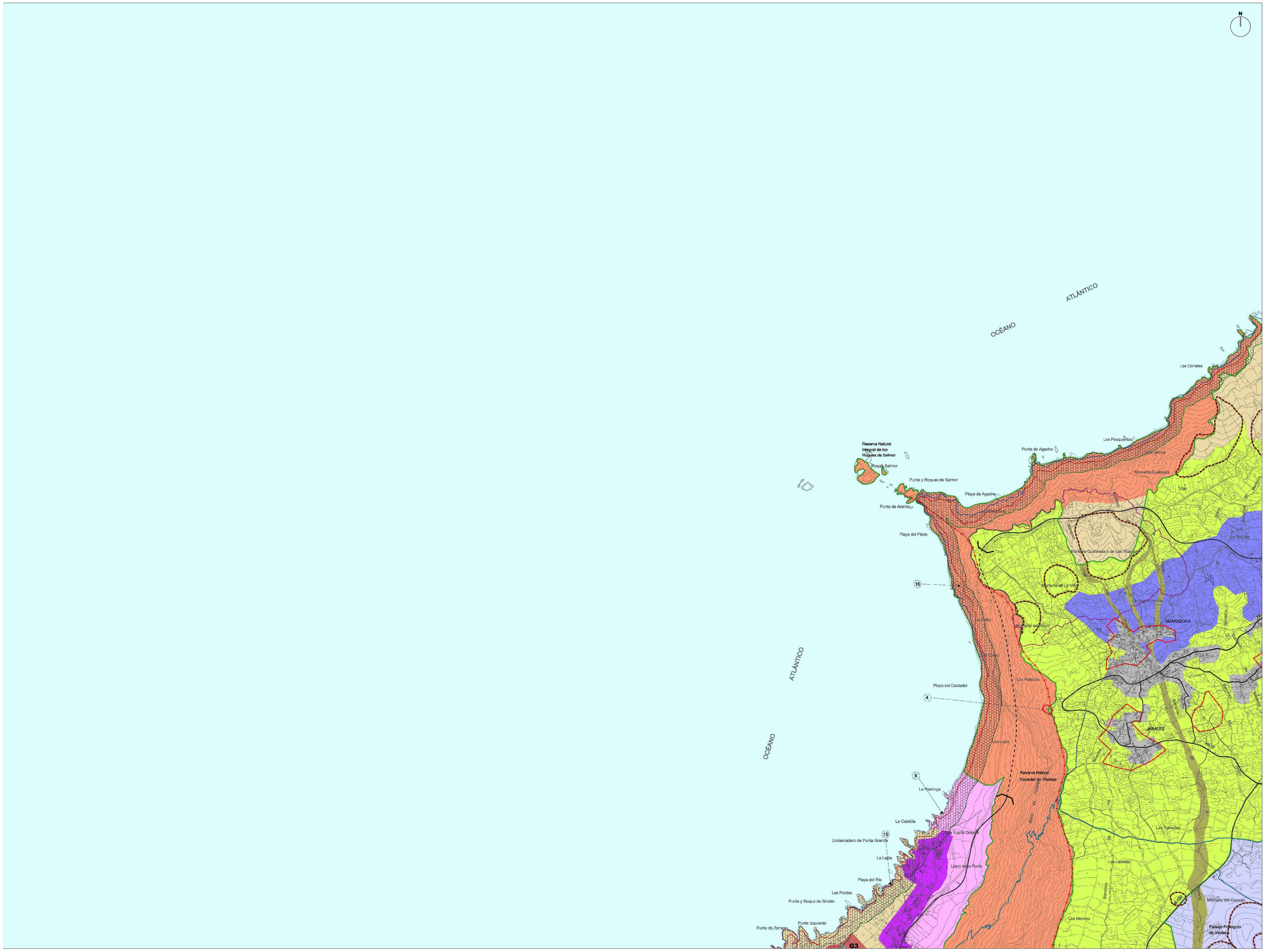


ÁREAS DE PROTECCIÓN AMBIENTAL

ZONAS - A

- RESERVA NATURAL

ZONAS - Ba

- MASAS FORESTALES PROTECTORAS
- MORFOLOGÍA VOLCÁNICA SINGULAR
- PAISAJES SINGULARES
- LADERAS DE INTERÉS
- BARRANCOS

ÁREAS DE PROTECCIÓN ECONÓMICA

ZONAS - Bb

- PRODUCTIVO INTENSIVO
- PRODUCTIVO EXTENSIVO
- PRODUCTIVO EXTENSIVO PAISAJÍSTICO I
- PRODUCTIVO EXTENSIVO PAISAJÍSTICO II

ÁREAS DE ACTUACIONES ESTRATÉGICAS

ZONAS - C

1. AGROPUERTO
2. PUERTO DE VALVERDE
3. FARO DE ORCHILLA
4. MIRADOR DE LA PEÑA - CENTRO CONGRESOS
5. CENTRAL HIDROELÉCTRICA
6. PRESAS Y DEPÓSITOS
7. COMPLEJO AMBIENTAL
8. REFUGIO PESQUERO
9. ZONAS PARA IMPLANTACIÓN DE ENERGÍAS TÉRMICAS ACUMULACIÓN DE COMBUSTIBLE
10. CICLO MARINO Y/O DOTACIÓN DE BAÑO
11. PUNTO LIMPIO SIN FRONTERA
12. PARQUE ACTIVIDADES TRADICIONALES LAS CAÑADITAS
13. PLAYAS
14. ACTUACIÓN TURÍSTICA EN ISORA
15. PLAN DIRECTOR DE LA RESERVA HISTÓRICA DE LA DEHESA (LA FRONTERA)
16. ÁREA DE CARTELA AEROPORTUARIA
17. DEPÓSITO DE ALMACENAMIENTO ENERGÉTICO
18. INSTALACIONES MINISTERIO DE DEFENSA

ÁREAS DE DESARROLLO TURÍSTICO SIN CARGA ALOJATIVA

- G.1- ACTUACIÓN COSTERA (TAIDÍA)
- G.1- ACTUACIÓN COSTERA (LAS PLANAS)
- G.1- ACTUACIÓN COSTERA (LAS SALINAS)
- G.1- ACTUACIÓN COSTERA O CAMPING (POZO DE LAS CALDERAS)
- G.1- ACTUACIÓN COSTERA (POZO DE LA SALUD)
- G.1- MONTAÑA TAMADABA
- G.1- CAMPING - (LAS MACETAS)

ÁREAS URBANAS

ZONAS - D

- ÁREAS URBANAS

ÁREAS DE DESARROLLO

- RD.1 ÁREAS DE DESARROLLO RESIDENCIAL
- RD.2 ÁREAS DE DESARROLLO TURÍSTICO
- RD.4 ÁREAS DE DESARROLLO INDUSTRIAL

ASENTAMIENTOS TRADICIONALES

- ASENTAMIENTOS TRADICIONALES I
- ASENTAMIENTOS TRADICIONALES II

ÁMBITOS DE ESPECIAL PROTECCIÓN

CONOS VOLCÁNICOS

- PATRIMONIO ARQUEOLÓGICO O PALEONTOLÓGICO
- PATRIMONIO ETNOGRÁFICO
- PATRIMONIO ETNOGRÁFICO PRINCIPALES NUCLEOS TRADICIONALES
- PATRIMONIO ARQUITECTÓNICO

ÁMBITOS DE PROTECCIÓN SINGULAR

- EXTRACTIVA I MINERA


OTRAS PROTECCIONES


RESERVA MARINA

- DECLARADA

ESPACIOS NATURALES PROTEGIDOS

- RESERVAS Y ESPACIOS NATURALES PROTEGIDOS (LEY 4/1.987 R.D.F.RM. 1/2000)





CARRETERA RANGO INSULAR

CARRETERAS LOCALES

COSTAS

- PROTECCIÓN COSTERA
- DPTO INSU. DOMINIO PÚBLICO MARÍTIMO TERRESTRE
- ESTABLECIMIENTO DE PROTECCIÓN
- RIBERA DEL MAR

AFECCIONES LEY 22/1988 DE COSTAS

- AFECCIÓN DE TRÁNSITO

FRANJA DE 20 METROS MEDIDA TIERRA ADENTRO A PARTIR DEL LÍMITE INTERIOR DE LA RIBERA DEL MAR (ART. 24.1 LEY DE COSTAS) HASTA LOS ESTABLECIMIENTOS EN EL ART. 24.1 Nº 2 DE LA LEY DE COSTAS.

- SERVIDUMBRE DE PROTECCIÓN

FRANJA DE 100 METROS MEDIDA TIERRA ADENTRO A PARTIR DEL LÍMITE INTERIOR DE LA RIBERA DEL MAR (ART. 23 LEY DE COSTAS). LOS USOS EN ESTA ZONA QUEDAN REGULADOS EN EL ART. 24 Nº 1 DE LA LEY DE COSTAS.

LAS OBRAS E INSTALACIONES EXISTENTES EN EL DOMINIO PÚBLICO MARÍTIMO-TERRESTRE Y EN LA SERVIDUMBRE DE PROTECCIÓN SE ESTARÁ EN LO QUE AL RESPECTO ESTABLEZCA LA DISPOSICIÓN TRANSITORIA CUARTA DE LA LEY DE COSTAS.

- SERVIDUMBRES DE ACCESO AL MAR.

SE ESTARÁ A LO ESTABLECIDO EN LOS ART. 28, 44.5 Y 44.6

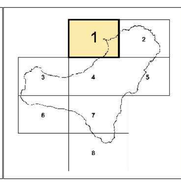
- LÍMITE MUNICIPAL

0 100 200 400

N

ESCALA 1:10.000

GRAFCAN



PLAN INSULAR DE ORDENACIÓN EL HIERRO

REVISIÓN PARCIAL Y ADAPTACIÓN A LA LEY 19/2003

DOCUMENTO PARA APROBACIÓN DEFINITIVA

PLANO DE ORDENACIÓN
ZONIFICACIÓN GENERAL

ÁREAS DE REGULACIÓN HOMOGÉNEA

ESCALA 1:10.000

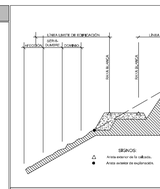
G.3.1

Abril 2011

CONSEJERÍA DE AGRICULTURA, GANADERÍA, PESCA Y ORDENACIÓN TERRITORIAL

gesplan

CARO & MAÑOSO FERNÁNDEZ DUQUE ARQUITECTOS ASOCIADOS S.L.P.



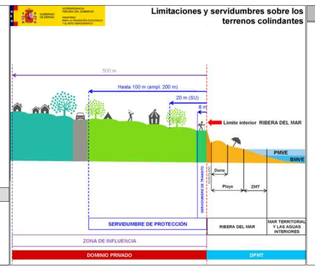
FRANJAS DE PROTECCIÓN Y LÍNEA LÍMITE DE EDIFICACIÓN EN LA RED REGIONAL DE CARRETERAS.

CLASE DE CARRETERA	ANCHO DE FRANJA (m.) Dominio	Servidumbre	Afección	Línea límite de Edificación
Autopista	8	17	5	35
Acceda	8	15	7	30
Carretera convencional no Interés regional	8	10	7	25
Resto de la Red	3	5	3	12

*El límite de edificación deberá ser siempre exterior a la zona de servidumbre cuando la línea límite definida en el cuadro caiga en la zona de servidumbre, el límite de edificación se fijará en el borde exterior de la zona de servidumbre.

AFECCIONES LEY 9/1991 DE CARRETERAS

- DOMINIO
- SERVIDUMBRE
- AFECCIÓN
- LÍNEA LÍMITE DE EDIFICACIÓN



COSTAS

- LÍNEA DE DESLINDE DEL DOMINIO PUBLICO MARITIMO-TERRESTRE
- LÍMITE DE SERVIDUMBRE DE PROTECCIÓN
- LÍMITE DE LA RIBERA DEL MAR
- SERVIDUMBRE DE TRÁNSITO
- ZONA DE INFLUENCIA

AFECCIONES LEY 22/1988 DE COSTAS Y LAS MODIFICACIONES INTRODUCIDAS POR LA LEY 2/2013, DE 29 DE MAYO, DE PROTECCIÓN Y USO SOSTENIBLE DEL LITORAL Y DE MODIFICACIÓN DE LA LEY 22/1988.

- LA UTILIZACIÓN DEL DOMINIO PUBLICO MARITIMO-TERRESTRE SE REGULARA SEGÚN LO ESTIPULADO EN EL TÍTULO III DE LA LEY 22/1988 DE COSTAS Y LAS MODIFICACIONES INTRODUCIDAS POR LA LEY 2/2013 DE 29 DE MAYO, EN TODO CASO LAS ACTUACIONES QUE SE PLANTEEN EN DOMINIO PÚBLICO MARITIMO-TERRESTRE DEBERÁN CONTAR CON EL CORRESPONDIENTE TÍTULO HABILITANTE.

- LOS USOS EN LA ZONA DE SERVIDUMBRE DE PROTECCIÓN SE AJUSTARÁN A LO DISPUESTO EN LOS ARTS. 24 Y 25 DE LA LEY 22/1988 DE COSTAS Y LAS MODIFICACIONES INTRODUCIDAS POR LA LEY 2/2013 DE 29 DE MAYO, EN TODO CASO LAS ACTUACIONES QUE SE PLANTEEN EN DOMINIO PÚBLICO MARITIMO-TERRESTRE DEBERÁN CONTAR CON EL CORRESPONDIENTE TÍTULO HABILITANTE.

- SE DEBERÁ GARANTIZAR EL RESPETO DE LAS SERVIDUMBRES DE TRÁNSITO Y ACCESO AL MAR ESTABLECIDAS EN LOS ARTS. 27 Y DE LA LEY DE COSTAS) Y LAS MODIFICACIONES INTRODUCIDAS POR LA LEY 2/2013 DE 29 DE MAYO, RESPECTIVAMENTE Y EL CUMPLIMIENTO DE LAS CONDICIONES SEÑALADAS EN EL ART. 20 PARA LA ZONA DE INFLUENCIA.

- LAS OBRAS E INSTALACIONES EXISTENTES SITUADAS EN LA ZONA DE DOMINIO PÚBLICO O DE SERVIDUMBRE, SE REGULARÁN POR LO ESPECIFICADO EN LA DISPOSICIÓN TRANSITORIA CUARTA DE LA LEY 22/1988 DE COSTAS, DESARROLLADA POR LAS DISPOSICIONES TRANSITORIAS DECIMOTERCERA, DECIMOCUARTA Y DECIMOQUINTA DEL REAL DECRETO 876/2014.

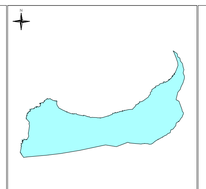
- LAS INSTALACIONES DE LA RED DE TRATAMIENTO DE AGUAS RESIDUALES DEBERÁN CUMPLIR LAS CONDICIONES SEÑALADAS EN EL ART. 44.6 DE LA LEY 22/1988 DE COSTAS Y LAS MODIFICACIONES INTRODUCIDAS POR LA LEY 2/2013 DE 29 DE MAYO Y CONCORDANTES EL REAL DECRETO 876/2014 .



Localización Isla de El Hierro

GRAFCAN

Fecha Base Cartográfica 2024



T.M. de La Frontera

Escala gráfica: 0 50 100 200

PLAN GENERAL DE ORDENACIÓN DEL MUNICIPIO DE LA FRONTERA

BORRADOR DEL PLAN Y DOCUMENTO INICIAL ESTRATÉGICO (DIE)
ADAPTACIÓN AL PLAN INSULAR DE ORDENACIÓN DE EL HIERRO

ORDENACIÓN ESTRUCTURAL: INFORMACIÓN TERRITORIAL

ESCALA 1:10.000

Áreas de Regulación Homogénea según Plan Insular de Ordenación (PIOH)

GOBIERNO DE CANARIAS

AYUNTAMIENTO DE LA FRONTERA

CARO & MAÑOSO FERNÁNDEZ DUQUE ARQUITECTURA Y URBANISMO

45273300P ANGEL MANUEL CARO (R: U76712025)

Firmado digitalmente por 45273300P ANGEL MANUEL CARO (R: U76712025) Fecha: 2026.06.04 08:22:14 +01'00'

IT-02

Junio 2026